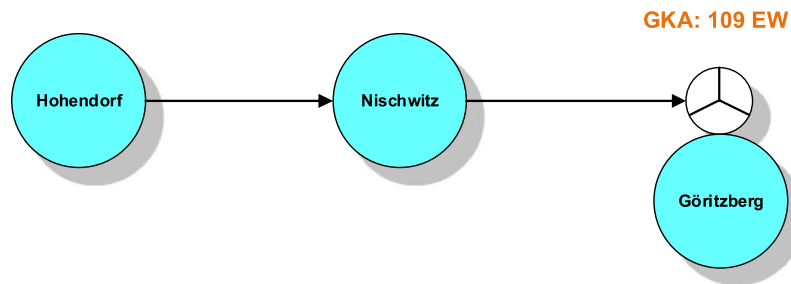


Variantenuntersuchung im Planungsgebiet AZV 1: Hohendorf – Nischwitz - Göritzberg

Variantengruppe 1:



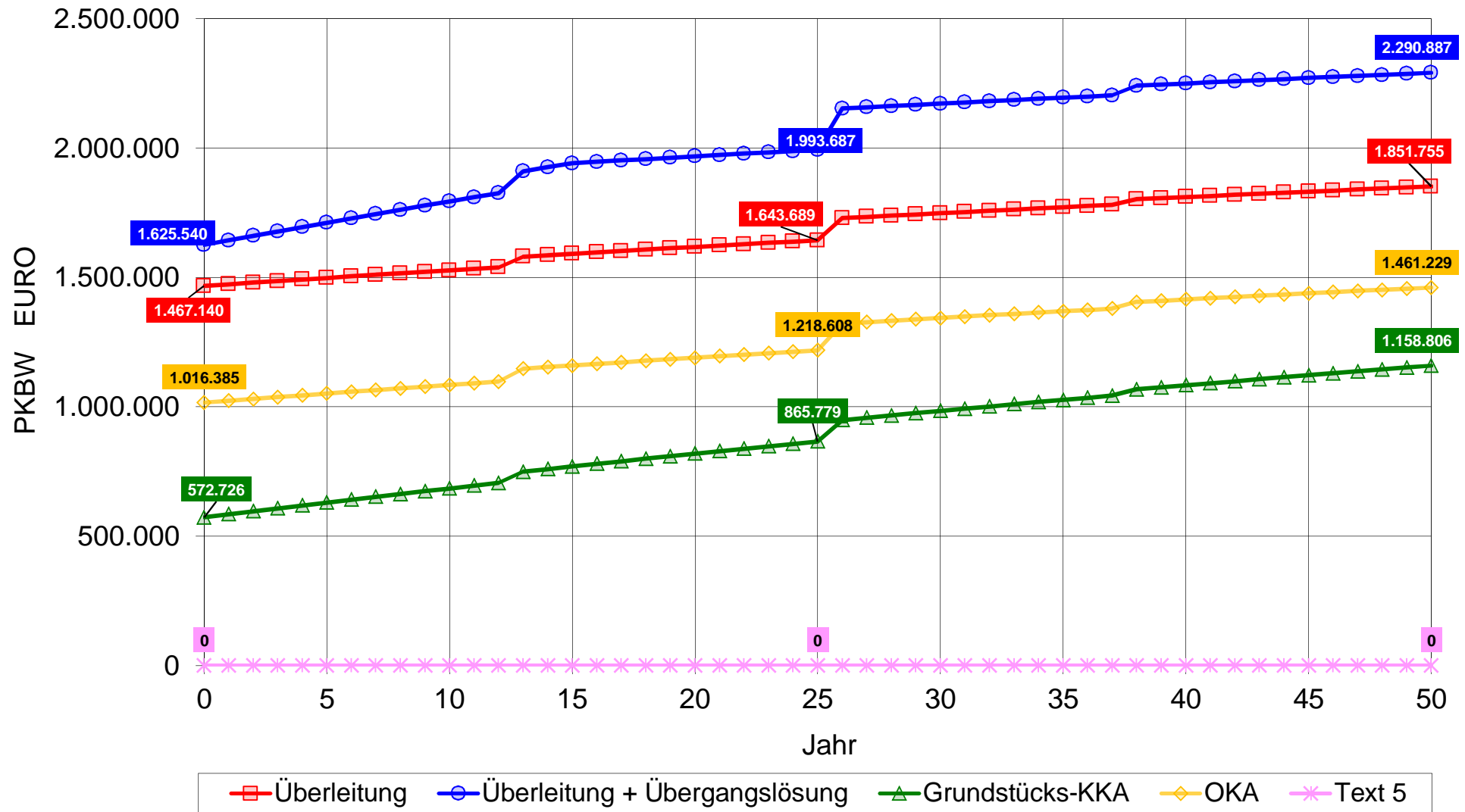
Variantengruppe 2:



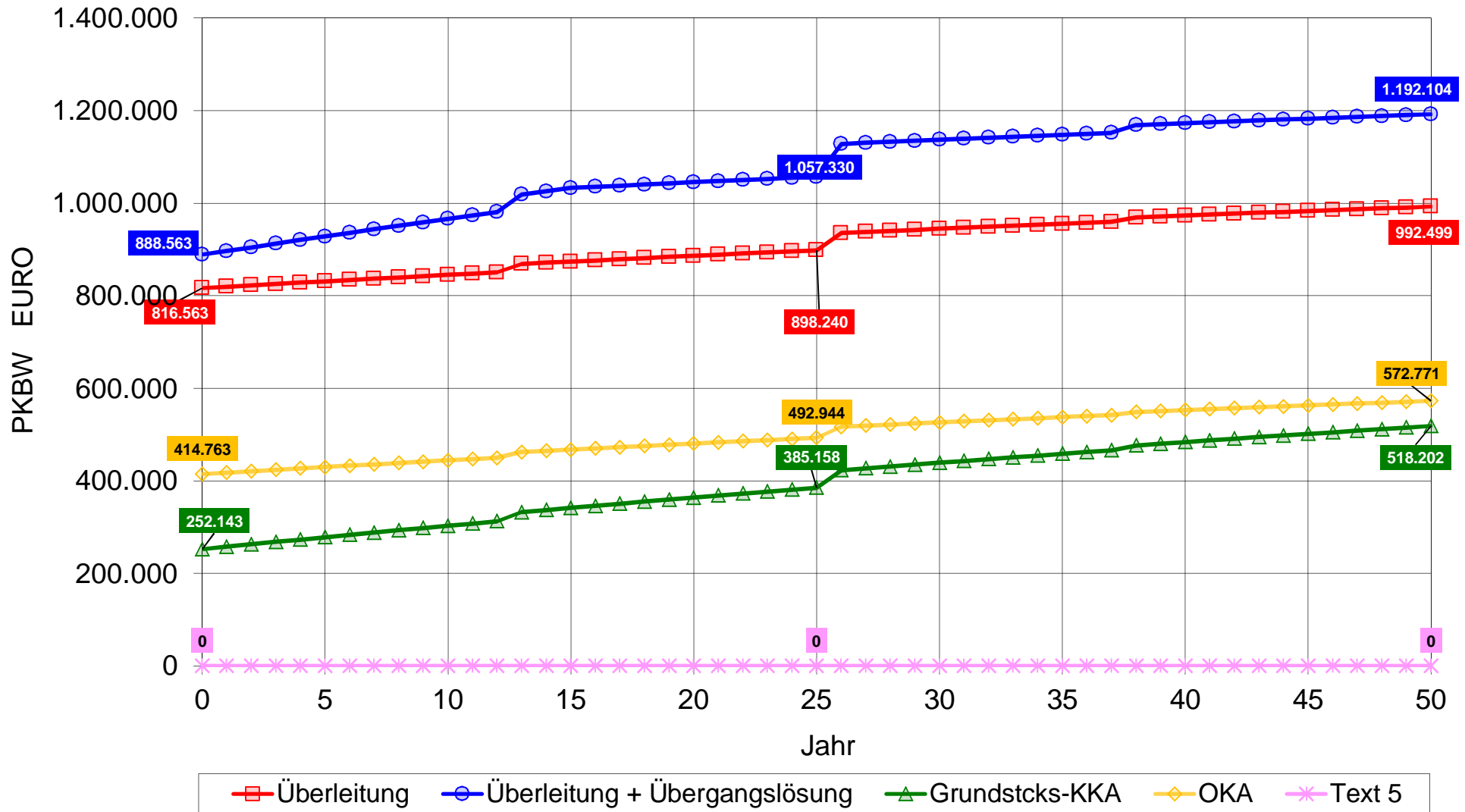
Siedlungsgebiet	E ₂₀₁₉
Hohendorf	53
Nischwitz	23
Göritzberg	33

109

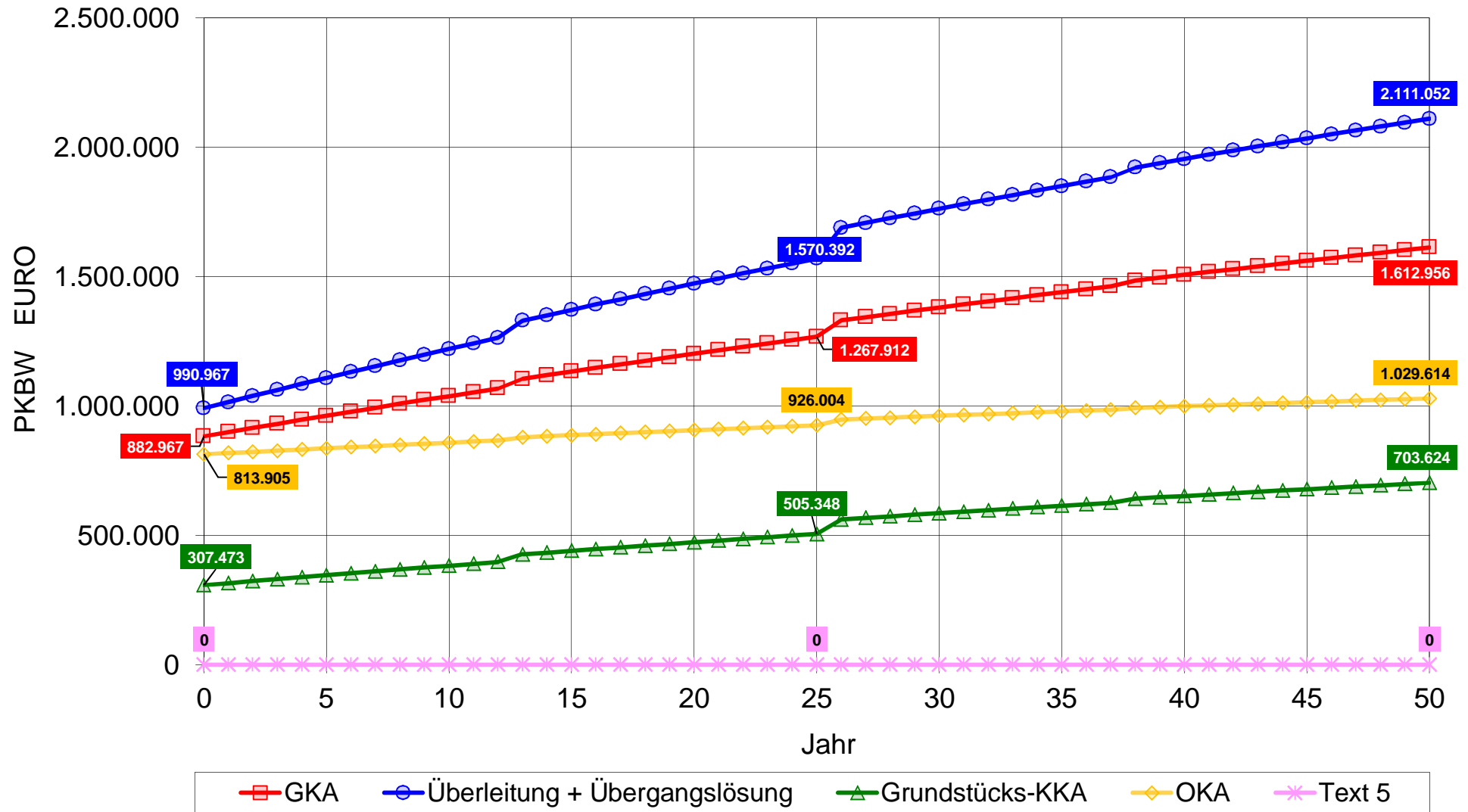
Projektkostenbarwerte über 50 Jahre



Projektkostenbarwerte über 50 Jahre



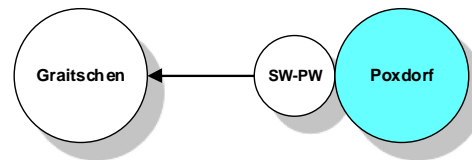
Projektkostenbarwerte über 50 Jahre



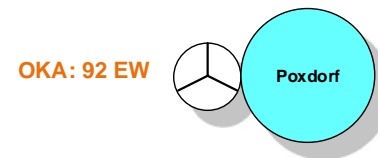
Variantenuntersuchung im Planungsgebiet AZV 2: Poxdorf

Variantengruppe 1:

Überleitung zum
Planungsgebiet AZV 6

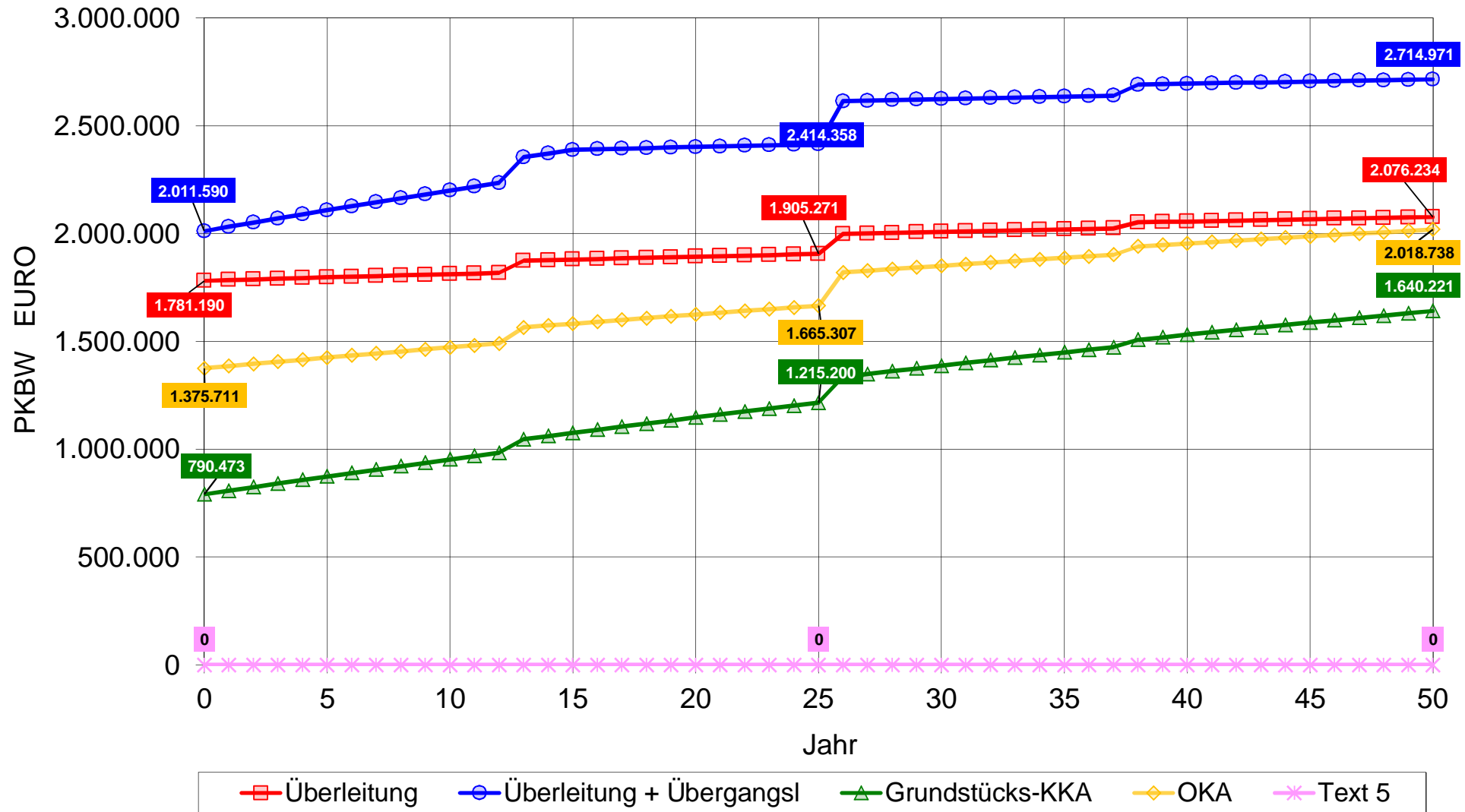


Variantengruppe 2:



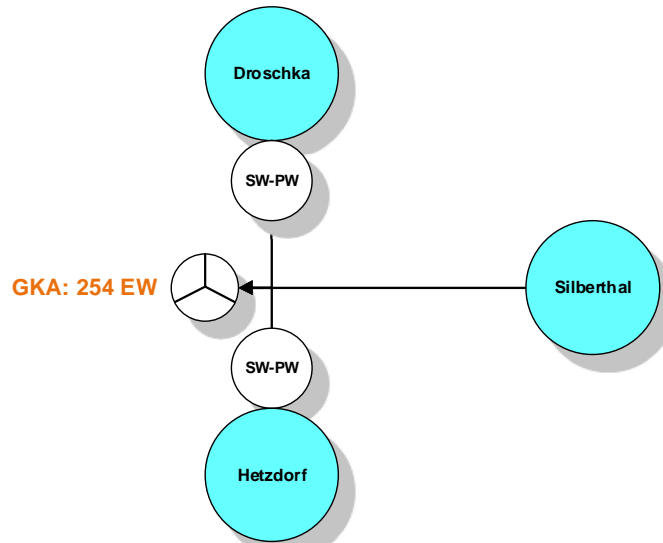
Siedlungsgebiet	E ₂₀₁₉
Poxdorf	92
	92

Projektkostenbarwerte über 50 Jahre

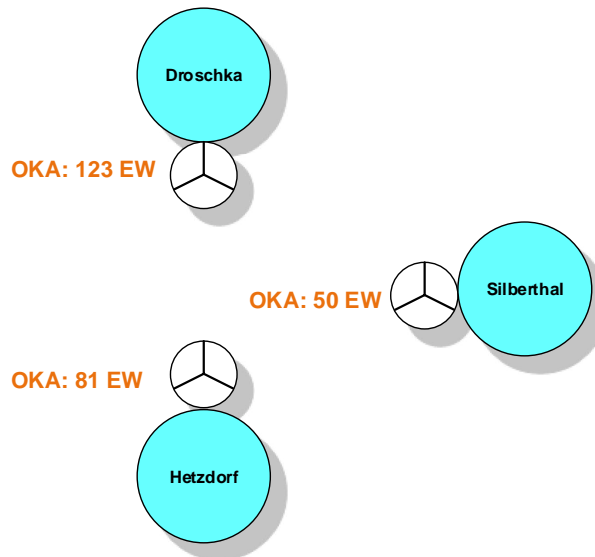


Variantenuntersuchung im Planungsgebiet AZV 3: Droschka – Silberthal - Hetzdorf

Variantengruppe 1:



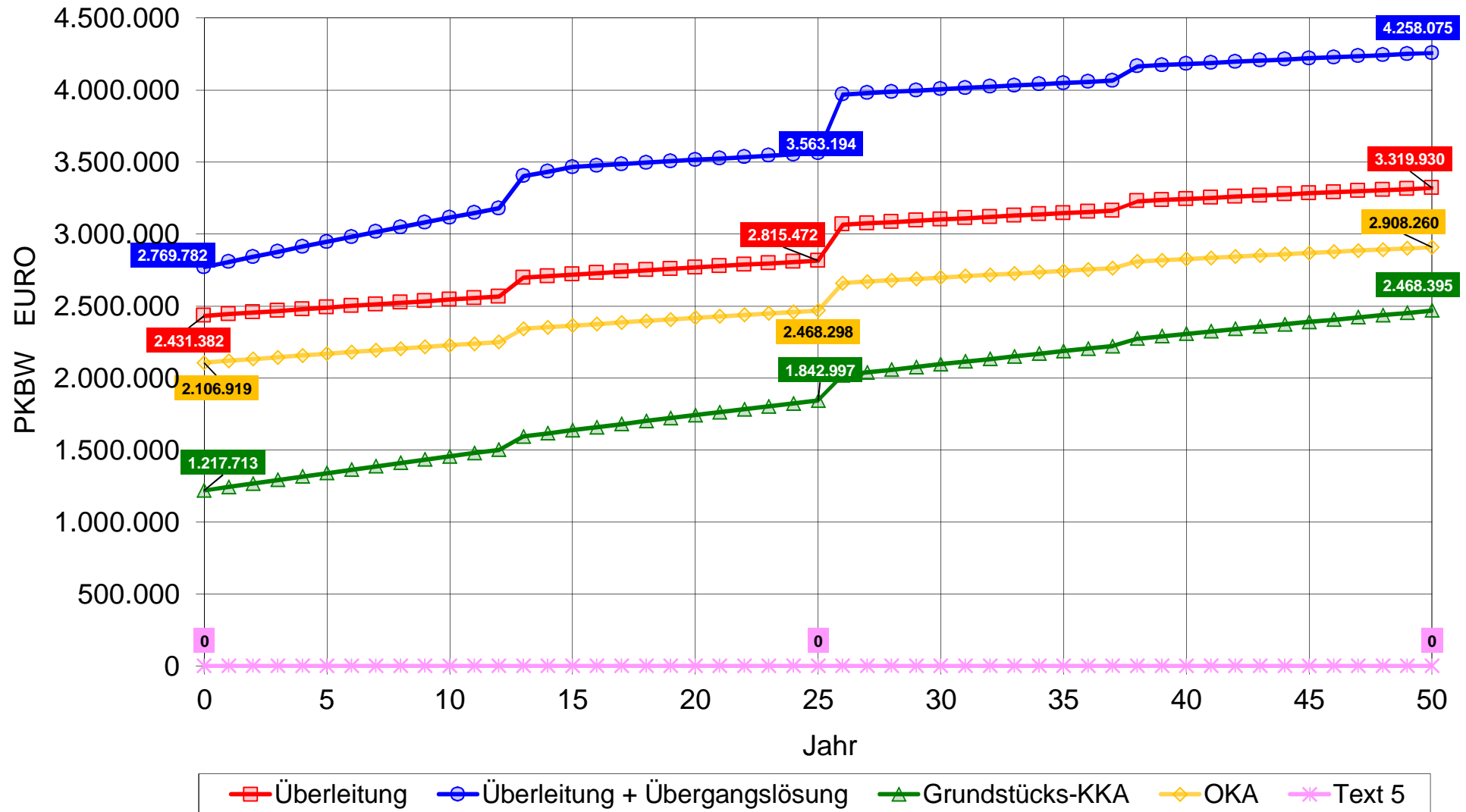
Variantengruppe 2:



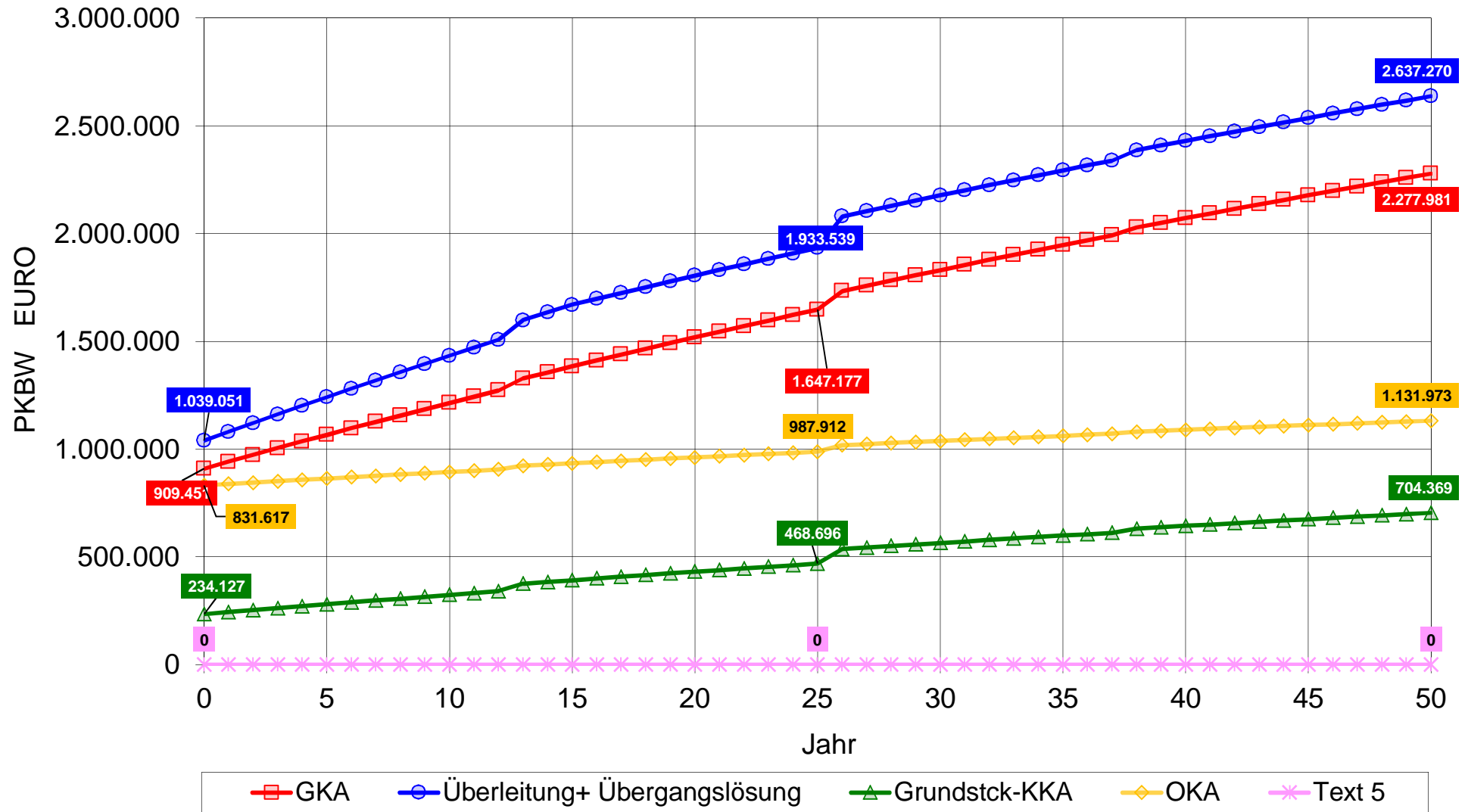
Siedlungsgebiet	E ₂₀₁₉
Droschka	123
Silberthal	50
Hetzdorf	81

254

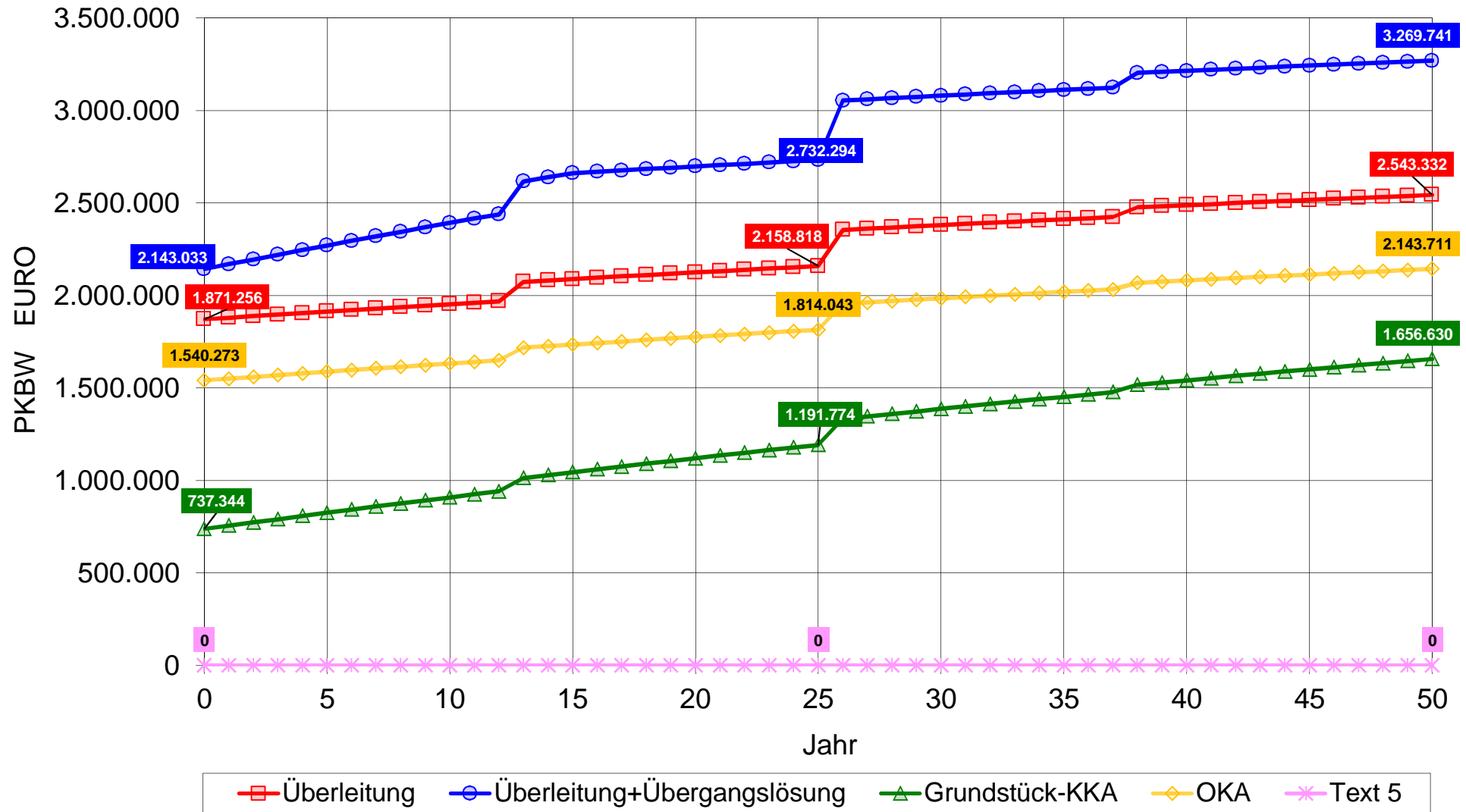
Projektkostenbarwerte über 50 Jahre



Projektkostenbarwerte über 50 Jahre

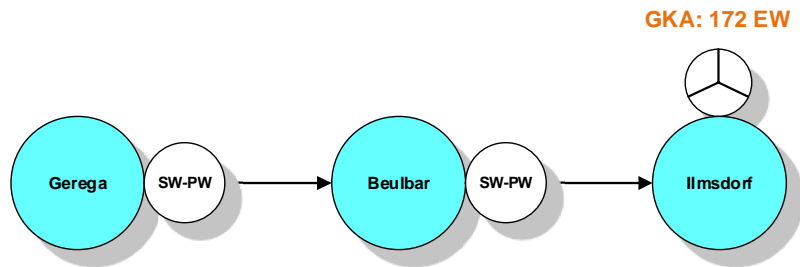


Projektkostenbarwerte über 50 Jahre

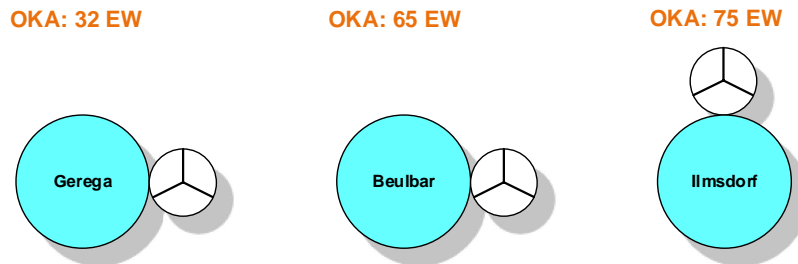


Variantenuntersuchung im Planungsgebiet AZV 4: Beulbar – Ilmsdorf - Gerega

Variantengruppe 1:



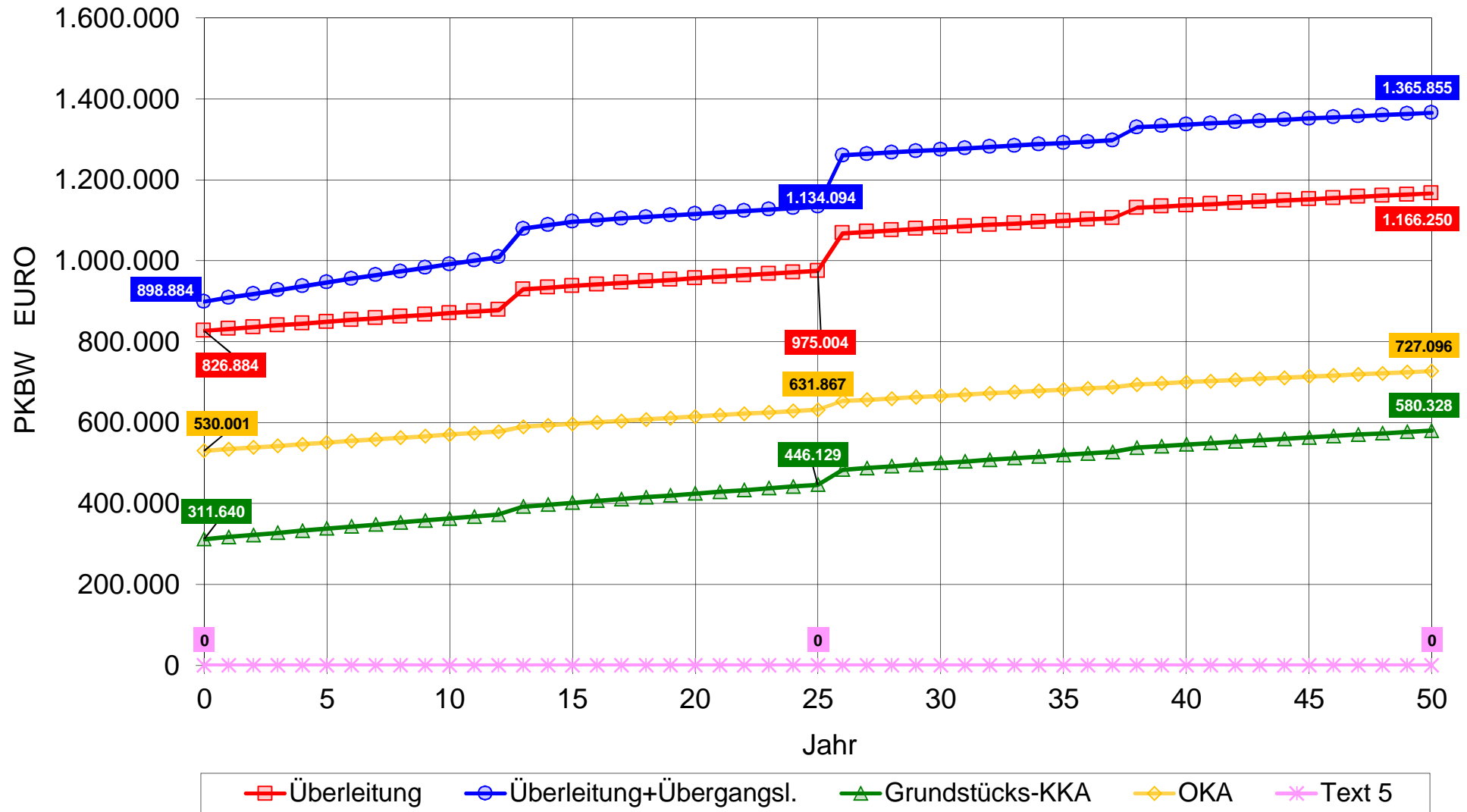
Variantengruppe 2:



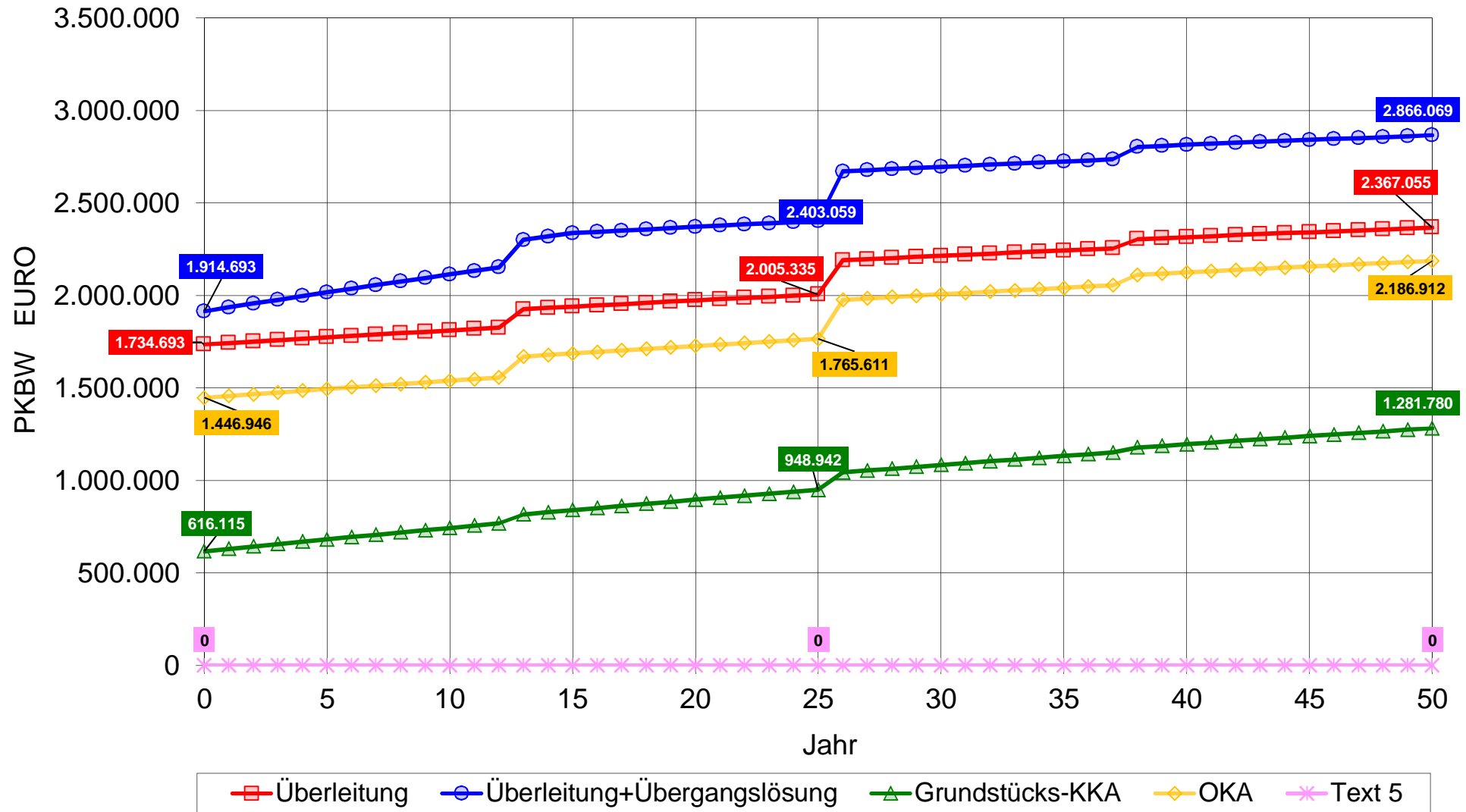
Siedlungsgebiet	E ₂₀₁₉
Gerega	32
Beulbar	65
Ilmsdorf	75

172

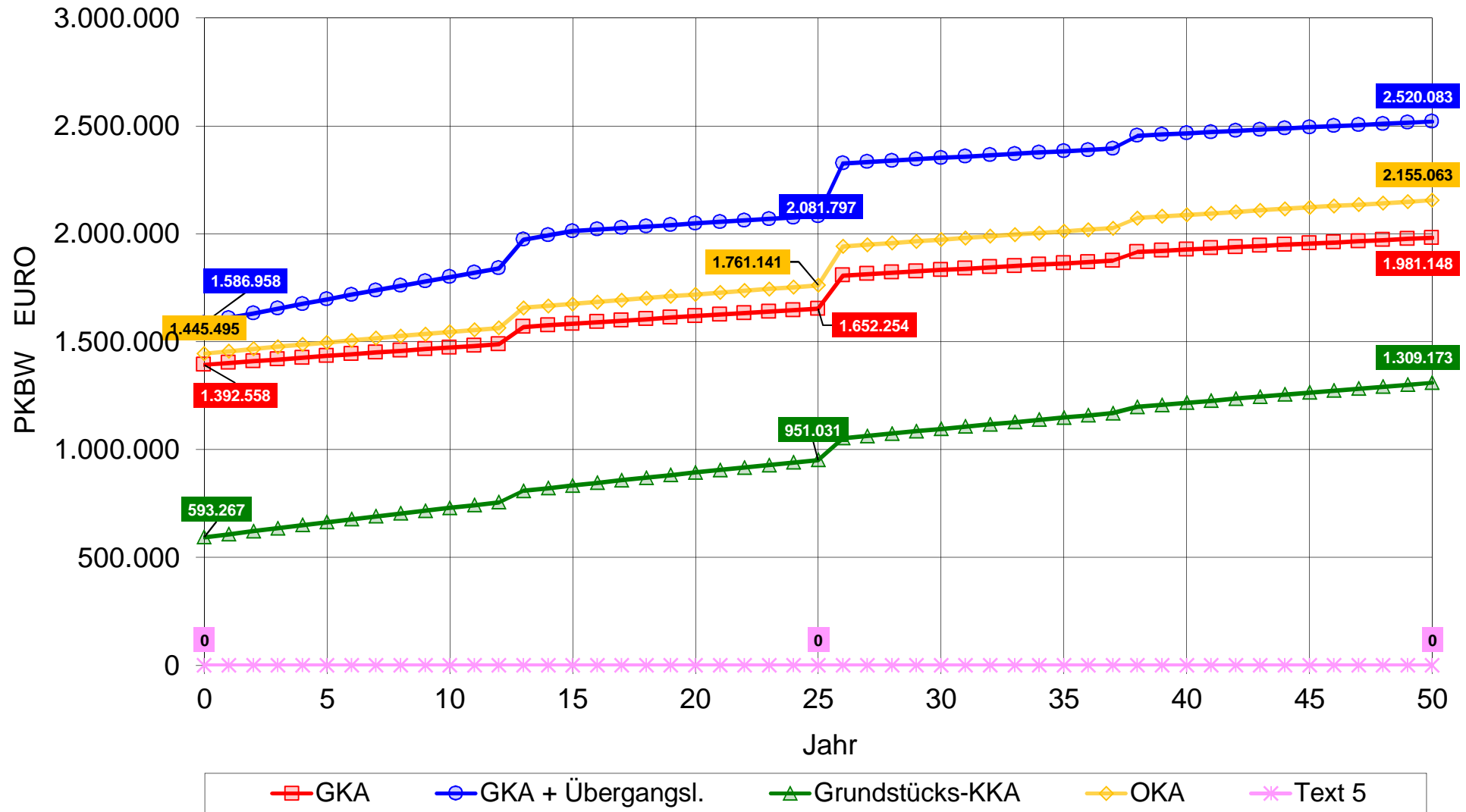
Projektkostenbarwerte über 50 Jahre



Projektkostenbarwerte über 50 Jahre



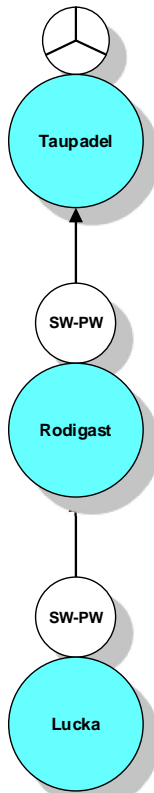
Projektkostenbarwerte über 50 Jahre



Variantenuntersuchung im Planungsgebiet AZV 5: Taupadel – Rodigast - Lucka

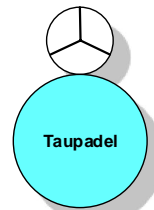
Variantengruppe 1:

GKA: 197 EW

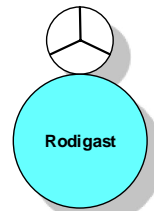


Variantengruppe 2:

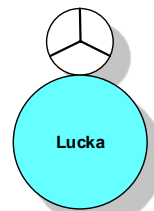
OKA: 87 EW



OKA: 86 EW



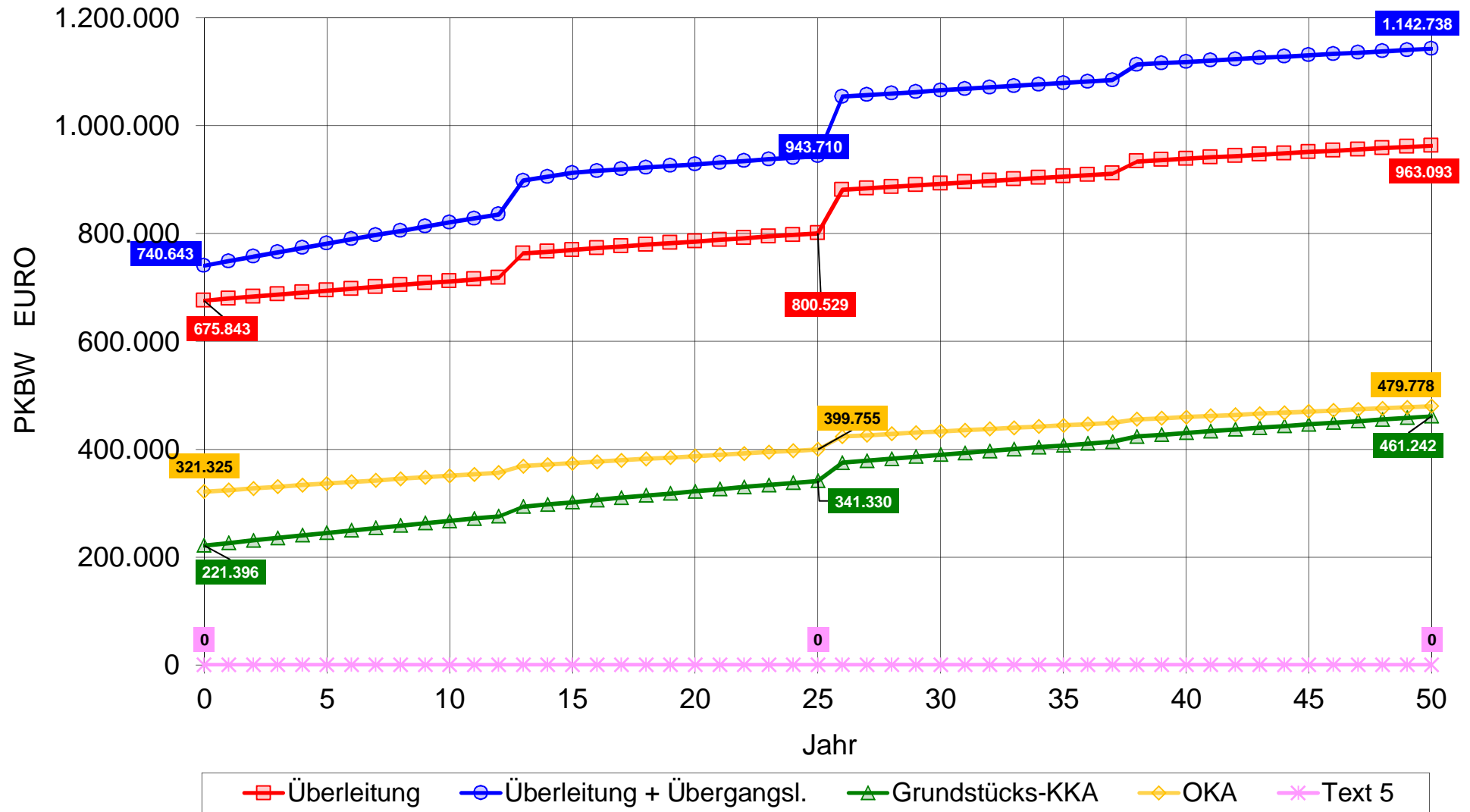
OKA: 24 EW



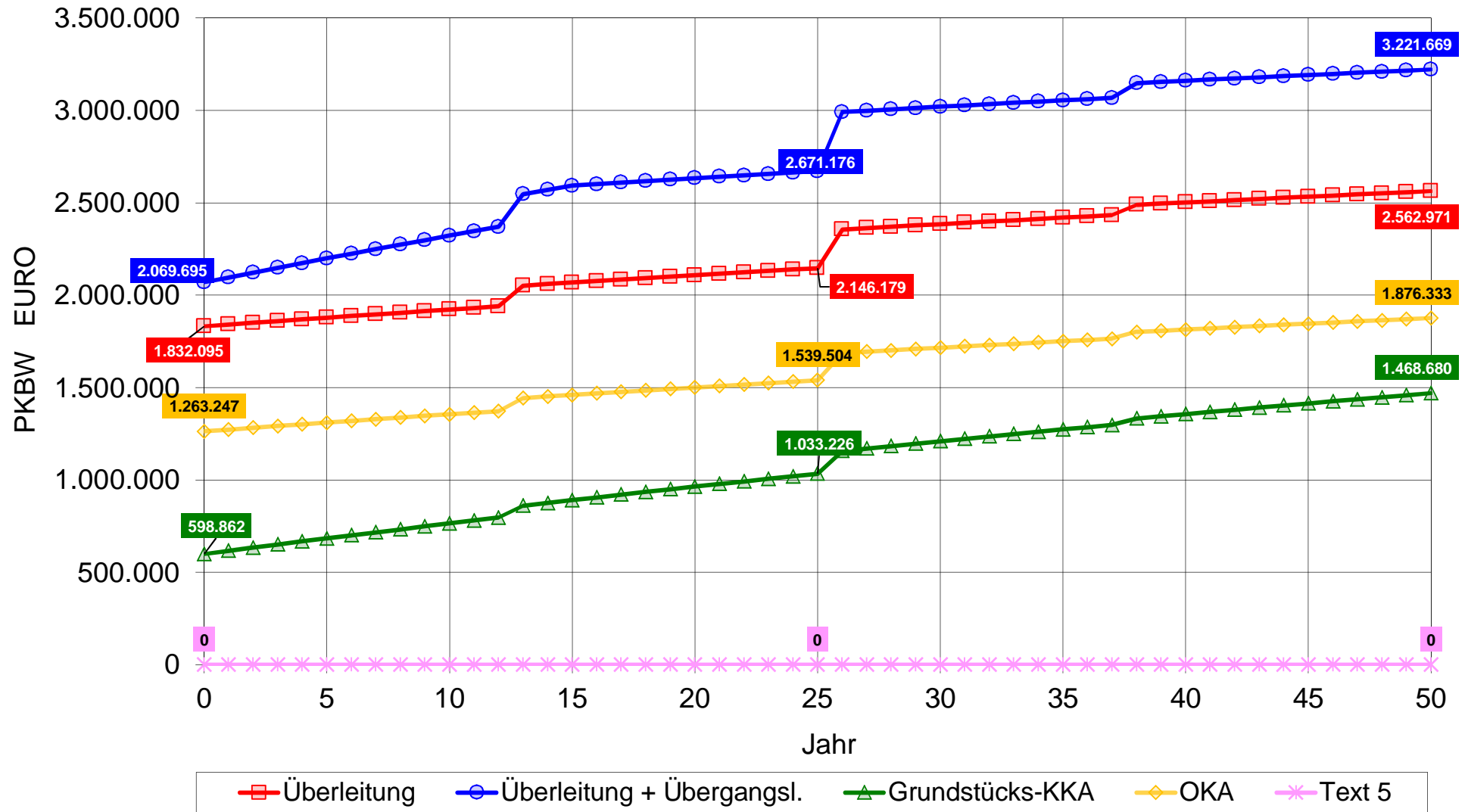
Siedlungsgebiet	E ₂₀₁₉
Lucka	24
Rodigast	86
Taupadel	87

197

Projektkostenbarwerte über 50 Jahre



Projektkostenbarwerte über 50 Jahre



Projektkostenbarwerte über 50 Jahre

